

İlçesi : Kartepe
 Belediyesi : Kartepe
 Mahallesi/Köyü : Çeşni
 Pafta : G24-d-02-d
 Ada : 111
 Parsel : 12, 13, 14, 15, 16 ve 17
 Konu : Spor Alanı kullanımında kalan parsellerin bir kısmının otopark alanı akaryakıt alanı kullanımında kalan parselin ise bir kısmının imar yolu olarak düzenlenmesi
 Plan Ölçeği : 1/5000 ölçekli nazım imar planı

İmar ve Şehircilik Dairesi Başkanlığı tarafından hazırlanan uygulama imar planları 22.01.2024 tarihinde tarafınca kontrol edilmiştir.

İmar ve Şehircilik Dairesi Başkanlığı tarafından hazırlanan 12.01.2024 tarih ve 3259290 sayılı Daire Başkanlığı yazısı ile Büyükşehir Belediye Meclisine sunulan plandır.

Ahmet SİMŞEK
Şehir Plancısı

Bahar ÖZDEMİR
Şehir Plancısı

Osman GÜNİR
İmar ve Şehircilik Dairesi Başkanı

Rahmi E. TÜMPALAY
Şehir Planlama Şube Müdürü

Büyükşehir Belediye Meclisinin 18.01.2024 tarih ve 104 sayılı gündem maddesi olarak görüşülerek Komisyonumuzun tetkikine sunulan ve 22.01.2024 tarihli komisyon toplantısında karara bağlanan plandır.

Büyükşehir Belediye Meclisinin 22.01.2024 tarih ve 104 sayılı kararı ile onaylanan plandır.



Gökmen MENİNGÜÇ
Başkan A. Şehir Sekreteri

Güzin TAŞTEKİN
Katip Üye

Fatma Nur ÇELİK
Katip Üye

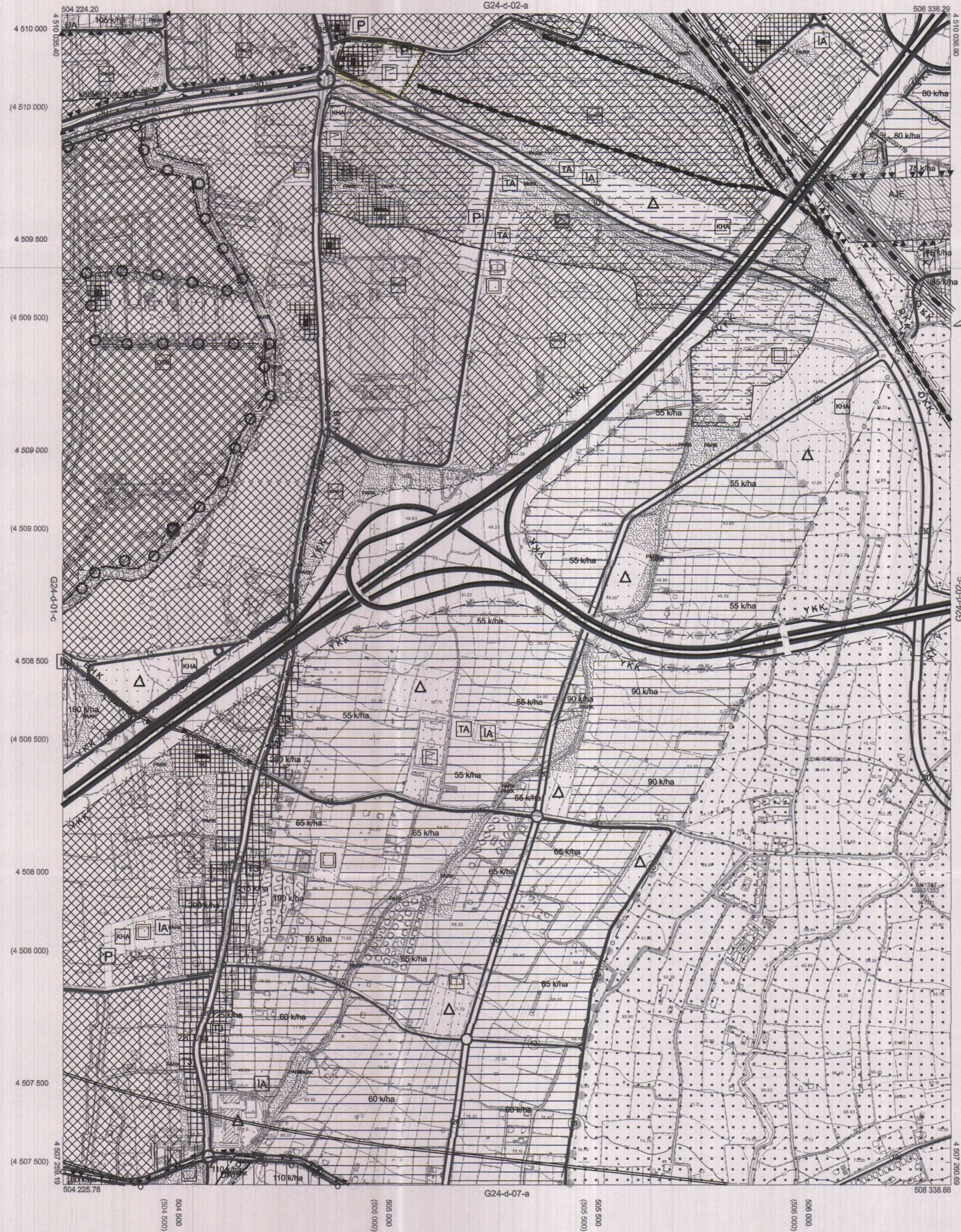
Sadıullah KELES
İmar ve Bayındırlık Komisyon Başkanı

01	02	24
06		
11	D	
16		
21	22	23 24 25

KOCAELİ-KARTEPE

G24-d-02-d

ONAYLI PLAN



Kocaeli Büyükşehir Belediyesi tarafından Fotogrametrik yöntemle yapılmış Kocaeli iline ait 1/5000 ölçekli sayısal Halihazır Harita 3194 sayılı İmar Kanununun 7/a maddesine göre inşaat ve onatı.

7803/2019



Gökmen MENİNGÜÇ
Genel Sekreter Yardımcısı

KOCAELİ-KARTEPE

G24-d-02-d

1:5000

Koordinatlar ve pafta bölümlenmesi en son güncellenmiş TUTGA'ya bağlı 2005.0 epochunda, GRS80 elipsoidi ve Transversal Mercator (TM) izdüşümünde düzenlenmiştir.

Haziran 2018 tarihinde çekilen renkli hava fotoğraflarından üretilmiştir. Yapılar saçak çizgileriyle gösterilmiştir.

Yüklenici Firma : KUTLUBEY HARITA İNŞ.MÜH.SAN.TİC.A.Ş.

PROJE YÖNETİCİSİ

ALTAN ÇETİNKAYA
Harita Mühendisi

KONTROL

DİLEK AYDIN

Harita Mühendisi

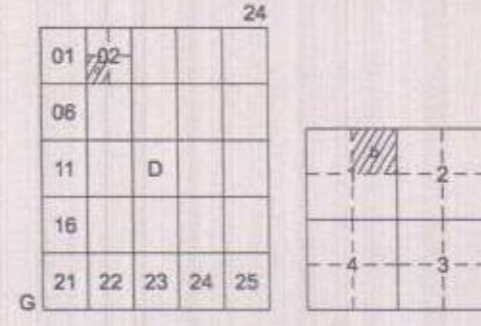
EŞREF AKIŞ

Harita Yüksek Mühendisi

PROJE YÖNETİCİSİ

HARİTA ŞUBE MÜDÜRÜ V.
SERKAN ÖZÜR
Harita Yüksek Mühendisi

İlçesi	: Kartepe
Belediyesi	: Kartepe
Mahallesi/Köyü	: Çepni
Pafta	: G24-d-02-d-1-b
Ada	: 111
Parsel	: 12, 13, 14, 15, 16 ve 17
Konu	: Spor Alanı kullanımında kalan parsellerin bir kısmının otopark alanı akaryakıt alanı kullanımında kalan parselin ise bir kısmının imar yolu olarak düzenlenmesi
Plan Ölçeği	: 1/1000 ölçekli uygulama imar planı



KARTEPE İLÇESİ (Suadiye Beldesi)

KOCAELİ

G24-d-02-d-1-b

ONAYLI PLAN

İmar ve Şehircilik Dairesi Başkanlığı tarafından hazırlanan uygulama imar planları 22.01.2024 tarihinde tarafsız kontrol edilmiştir.

Ahmet SİMEK
Şehir Plancısı

Bahar ÖZDEMİR
Şehir Plancısı

Rahmi E. TÜMPALAY
Şehir Planlama Şube Müdürü

İmar ve Şehircilik Dairesi Başkanlığı tarafından hazırlanan 12.01.2024 tarih ve 3269290 sayılı Daire Başkanlığı yazısı ile Büyükşehir Belediye Meclisine sunulan planlar:

Osman GÜNLER
İmar ve Şehircilik Dairesi Başkanı

Büyükşehir Belediye Meclisinin 18.01.2024 tarih ve 104 sayılı gündem maddesi olarak görüşülerek Komisyonumuzun tetkikine sunulan ve 22.01.2024 tarihli komisyon toplantısında karara bağlanan planlar:

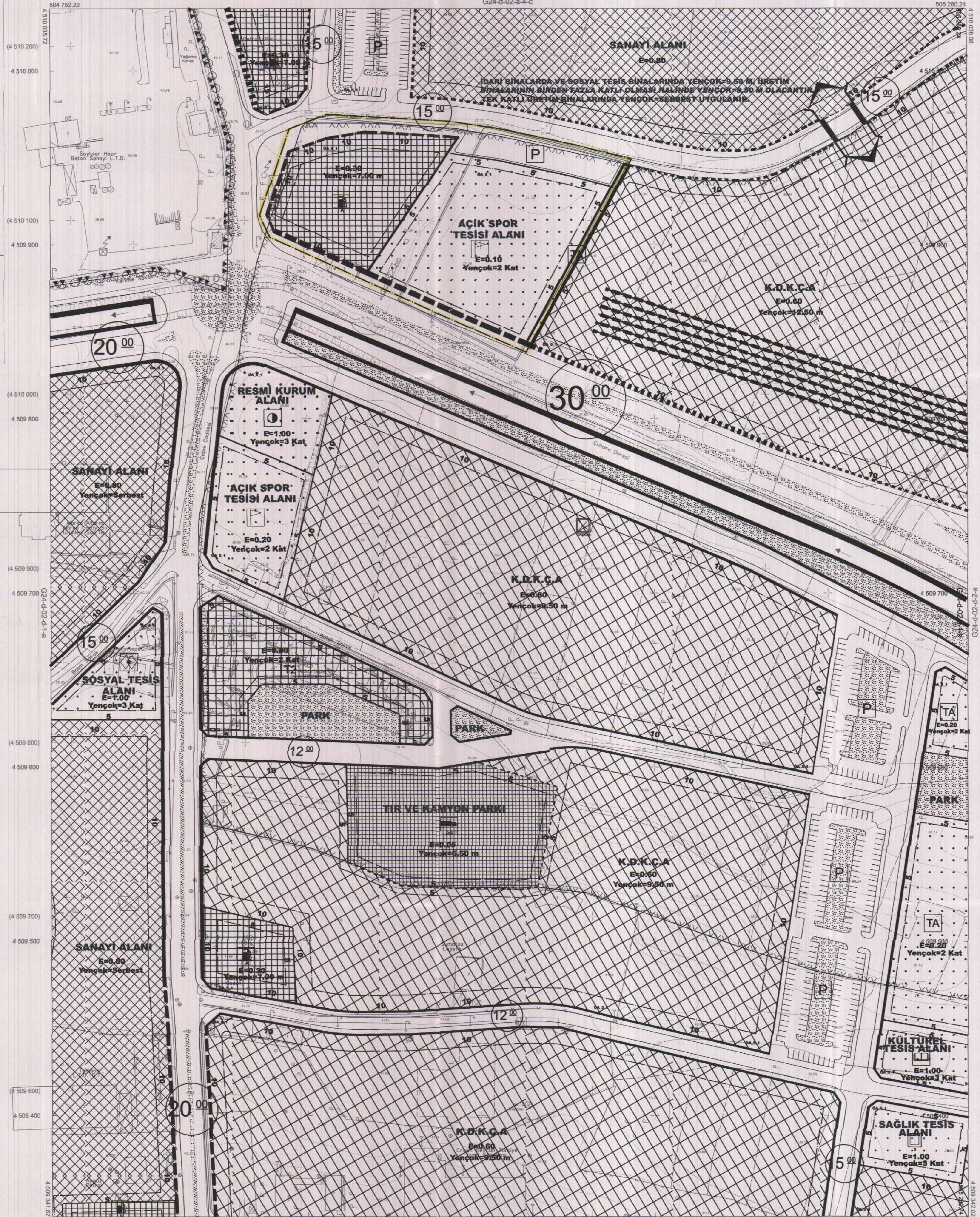
Büyükşehir Belediye Meclisinin 22.01.2024 tarih ve 104 sayılı kararı ile onaylanan planlar:

Gökmen MÜNGÜÇ
Başkan

Güzin TAŞTEKİN
Katip Üye

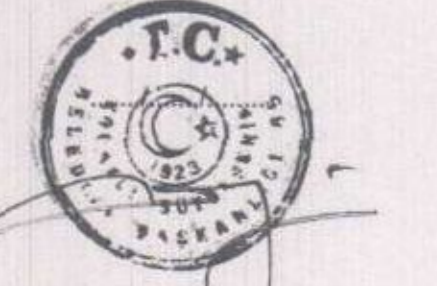
Fatma Nur ÇELİK
Katip Üye

Sadıullah KELES
İmar ve Bayındırlık Komisyon Başkanı



Kocaeli Büyükşehir Belediyesi tarafından Fotogrametrik yöntemle yapılmış Kocaeli İline ait 1/1000 ölçekli sayısal Halihazır Harita 3194 sayılı İmar Kanununun 7/a maddesine göre incelendi ve onandı.

17-06-2011



Başkan Adına
GÖKMEN MÜNGÜÇ
İmar ve Şehircilik Dairesi Başkanı

KARTEPE İLÇESİ (Suadiye Beldesi) G24-d-02-d-1-b

KOCAELİ

Koordinatlar ve pafta bölünmesi en son güncellenmiş TUTGA'ya bağlı 2005.0 epoçunda, GRS80 elipsoidi ve Transversal Mercator (TM) izdüşümünde düzenlenmiştir.

Temmuz 2010 tarihinde çekilen renkli hava fotoğraflarından üretilmiştir. Yapılar saçak çizgileriyle gösterilmiştir.

Yüklenici Firma : KUTLUBEY HARİTA A.Ş.
ÇETİNKAYA İMAR A.Ş.
(Ortak Girişim)

PROJE YÖNETİCİSİ
ALTAN ÇETİNKAYA
Harita Mühendisi

Harita Mühendisi
SELİM SAYDAN

Harita Mühendisi
KORCAN ERGİN

Harita Mühendisi
DİLEK AYDIN

Harita Yüksek Mühendisi
HAKAN İLHAN

HALİHAZIR HARİTA ŞEFİ
İSMAIL SEYREK
Harita Mühendisi

PROJE YÖNETİCİSİ
HARİTA ŞUBE MÜDÜRÜ V.
SEYRAN ÖZAR
Harita Yüksek Mühendisi

1:1000